



# MĚSTSKÝ ÚŘAD ČESKÝ TĚŠÍN

odbor živnostenský a dopravy

nám. ČSA 1/1, 737 01 Český Těšín



SP. ZN.: SPIS/6005/2013/D/Spo

č.j. : MUCT/38697/2013

Vyhotovil : Ing. Miroslav Sporysz

V Českém Těšíně dne 25.09.2013

KB Invest s.r.o.

IČ: 64611574

Formanská 416

735 62 Český Těšín - Mosty

## ROZHODNUTÍ

### **o připojení sousední nemovitosti na pozemní komunikaci**

Městský úřad Český Těšín, jako příslušný silniční správní úřad ve věcech místních komunikací podle ustanovení § 40 odst. 5 písm. c) zákona č. 13/1997 Sb., o pozemních komunikacích, v platném znění, vyhovuje žádosti podané dne 16.09.2013 žadatelem: KB Invest s.r.o., IČ: 64611574, Formanská 416, 735 62 Český Těšín - Mosty. Podle ustanovení § 10 odst. 1 zákona č. 13/1997 Sb., o pozemních komunikacích v platném znění,

### **povoluje**

připojení (sjezdem) sousední nemovitosti pozemku parc.č. 383/1 na pozemní komunikaci, ul. Formanská parc.č. 478/1,2, vše k.ú. Mosty u Českého Těšína pro zajištění příjezdu k nově budovanému rodinnému domu a pro způsob provedení stanovuje tyto podmínky:

**1.** Sjezd bude proveden dle přiložené jednoduché projektové dokumentace odsouhlasené orgánem Policie ČR, č.j. KRPT-201543/ČJ-2013-070306 ze dne 19.09.2013 v souladu s příslušnými ustanoveními zákona č. 13/1997 Sb., o pozemních komunikacích v platném znění, a ustanovením § 12 vyhlášky č. 104/1997 Sb., kterou se provádí zákon č. 13/1997 Sb., o pozemních komunikacích v platném znění.

**2.** Sjezd bude zhotoven se zpevněním, které vyhovuje předpokládanému zatížení dopravou a se snadno čistitelným vozovkovým krytem (např. živice, betonová dlažba apod.). Sjezd musí být od přilehlé pozemní komunikace oddělen odvodňovacím žlabem a obrubou tak, aby voda nestékala z komunikace na soukromý pozemek a obráceně. Podélný sklon sjezdu k místu styku s pozemní komunikací, na níž se napojuje, nepřesáhne 8 % v délce shodné s délkou nejdelšího vozidla, které bude sjezd užívat. Šířka sjezdu a parametry odbočovacích oblouků musí umožňovat vozidlům plynulé odbočení z komunikace a výjezd na ni.

**3.** V rozhledovém poli (trojúhelníku) připojení nebudou umístěny žádné předměty, které by mohly zhoršit rozhledové poměry, např. masivní sloupky oplocení, stromy, keře apod.

**4.** Pokud bude pozemek oplocen, musí oplocení vyhovovat podmínkám uvedeným v ustanovení § 7 vyhlášky č. 268/2009 Sb., o technických požadavcích na stavby, zejména nesmí svým rozsahem, tvarem a použitým materiálem zasahovat do rozhledového pole připojení stavby na pozemní komunikaci.

**5.** Při realizaci stavby sjezdu nesmí dojít k ohrožení bezpečnosti a plynulosti silničního provozu v souladu se zákonem č. 361/2000 Sb. a ke znečišťování přilehlé komunikace.

**6.** Vlastník budoucího sjezdu je povinen zajišťovat řádnou údržbu celého připojení.

### Odůvodnění


Městský úřad Český Těšín, odbor živnostenský a dopravy, vydává toto rozhodnutí na základě žádosti podané dne 16.09.2013 žadatelem: KB Invest s.r.o., IČ: 64611574, Formanská 416, 735 62 Český Těšín - Mosty a na základě splnění zákonných podmínek pro vydání tohoto povolení, kterými jsou souhlasy: vlastníka dotčené pozemní komunikace, města Český Těšín, v zastoupení Městským úřadem Český Těšín, odborem místního hospodářství ze dne 19.09.2013 a Policie ČR, Krajského ředitelství policie Moravskoslezského kraje, územního odboru Karviná, dopravního inspektorátu, č.j. KRPT-201543/ČJ-2013-070306 ze dne 19.09.2013.

### Poučení

Toto rozhodnutí nenahrazuje stavební povolení.

Proti tomuto rozhodnutí má účastník řízení právo podat ve lhůtě do 15 dnů ode dne jeho doručení odvolání k odboru dopravy a silničního hospodářství Krajského úřadu Moravskoslezského kraje v Ostravě, a to podáním u odboru živnostenského a dopravy Městského úřadu Český Těšín.

Rozhodnutí je vykonatelným nabytím právní moci nebo dnem následujícím po dni, ve kterém se poslední z účastníků řízení písemně vzdal svého práva na odvolání.



Ing. Miroslav Sporysz  
referent správy dopravy a silničního hospodářství

Přílohy: Sjezd na pozemek s přílohou a souhlasem příslušného orgánu PČR (1xA3)

### Obdrží

Další účastníci řízení (doručenkou do vlastních rukou):

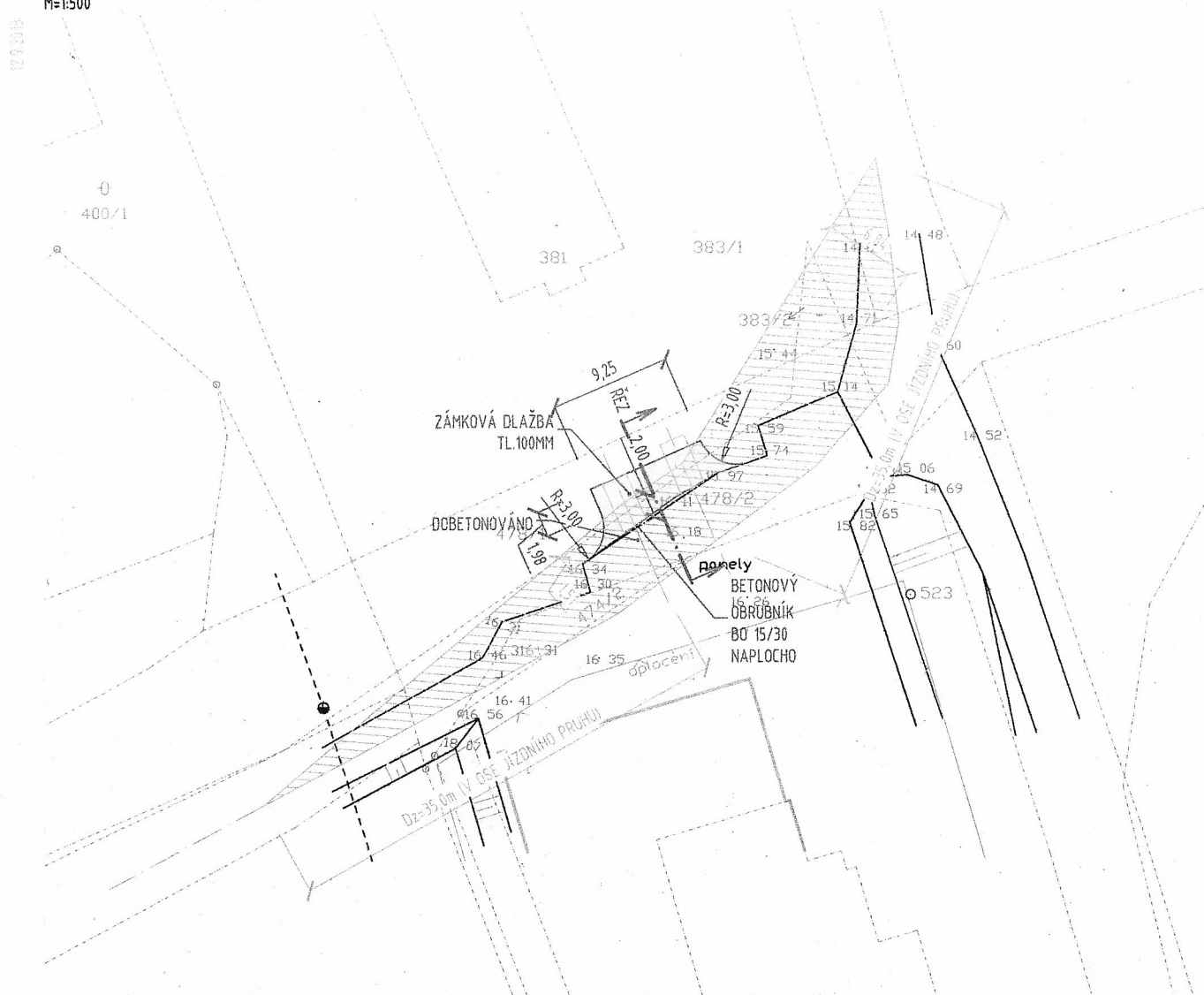
město Český Těšín, v zast. MěÚ Český Těšín, odbor místního hospodářství

### Na vědomí:

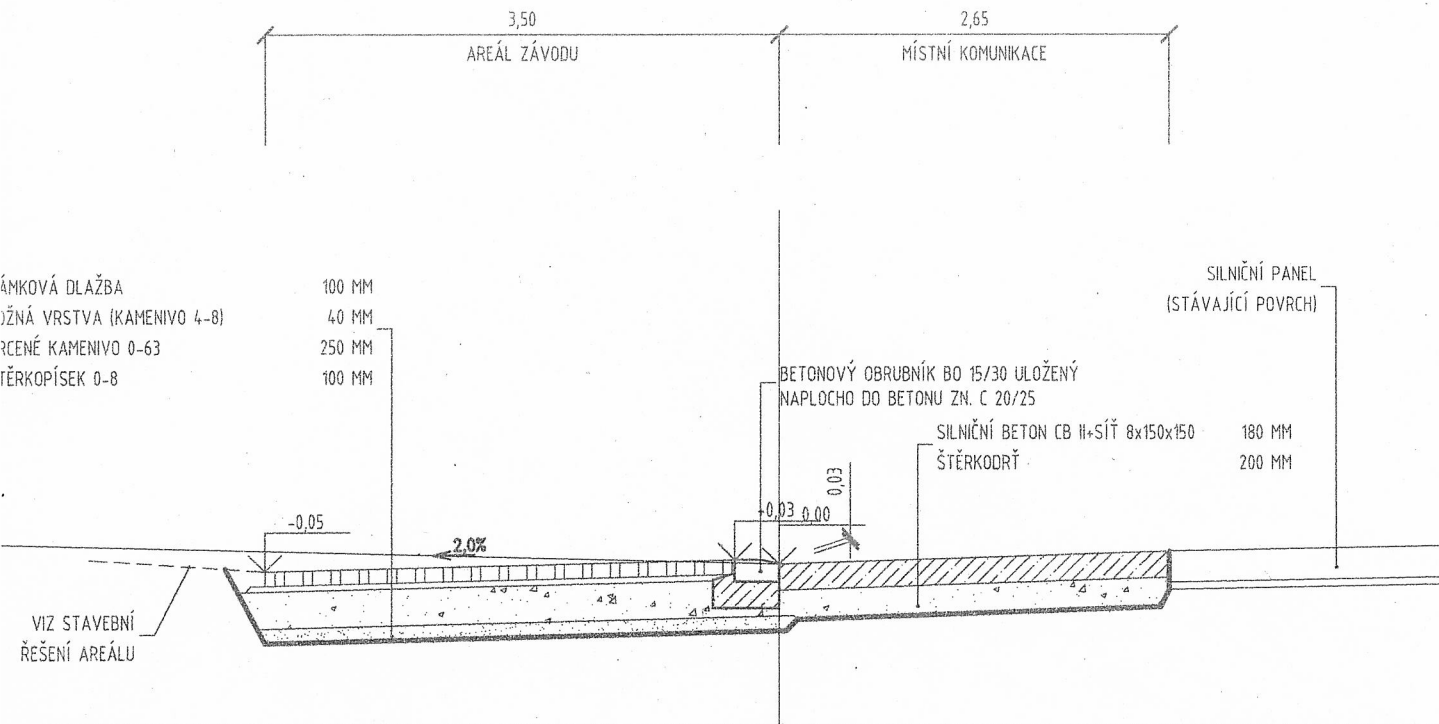
Policie ČR, Krajské ředitelství policie Moravskoslezského kraje, územní odbor Karviná, dopravní inspektorát, U Svobodáren 1298, 735 06 Karviná – Nové Město

ROZHLEDOVÉ TROJÚHELNÍKY  
M=1:500

VZOROVÝ ŘEZ  
M=1:50



ROZHLEDOVÝ TROJÚHELNÍK SESTROJEN PODLE ČSN 73 6110, ODS. 12 - SAMOSTATNÝ SJEZD, PŘIPOJUJÍCÍ SOUSEDNÍ NEMOVITOSTI.  
NA PLOŠE TAKTO VYMEZENÉHO TROJÚHELNÍKA NESMÍ BÝT ŽÁDNÉ PŘEKÁŽKY VYŠŠÍ NEŽ 0,70M NAD ÚROVNÍ JÍZDNÍHO PÁSU I  
SJEZDU. PŘÍPUSTNÉ JSOU OJEDINĚLÉ PŘEKÁŽKY O ŠÍŘCE MENŠÍ NEŽ 150MM A VE VZÁJEMNÉ VZDÁLENOSTI VĚTŠÍ NEŽ 10,0M.  
DÉLKA Dz=35,0m JE ZVOLENA PRO DOVOLENOU RYCHLOST 50km/h.



POLICIE ČESKÉ REPUBLIKY  
KRAJSKÉ ŘEDITELSTVÍ POLICIE  
MORAVSKOSLEZSKÉHO KRAJE  
územní odbor Karviná  
dopravní inspektorát

Ordinováno dne: 12.9.2013  
pod č.j.: KRP-261543/23-2013-072006  
Vydáno Di Karviná  
OEC 300000  
Platnost omezena od: -  
do: -  
podpis: [signature]

souhlas s připsáním související dokumentace  
p-č. 383/1 na TK Formanův a d.ú.  
Podpis: [signature] 12.9.2013  
por. Bc. [signature] 12.9.2013  
OEC 300000

Vypracoval:	Ing. Petr Mičulka	ING. PETR MIČULKA Projektování dopravních staveb Č. 469 48 911 Palkovice 324 739 41 Palkovice			
Objednatel:	KB Invest s.r.o., Formanská 416, Český Těšín-Mosty				
Místo stavby:	Český Těšín				
Stavba: SO:  NAPOJENÍ AREÁLU KB Invest s.r.o. (SAMOSTATNÝ SJEZD)		Datum:		09/2013	
		Stupeň:		DSP	
		Počet formátů:		2 A4	
Název výkresu: ROZHLEDOVÉ TROJÚHELNÍKY VZOROVÝ REZ-NAPOJENÍ		Měřítko:	1:500 1:50	Číslo výkresu:	